

Коммерческое предложение
Келермес

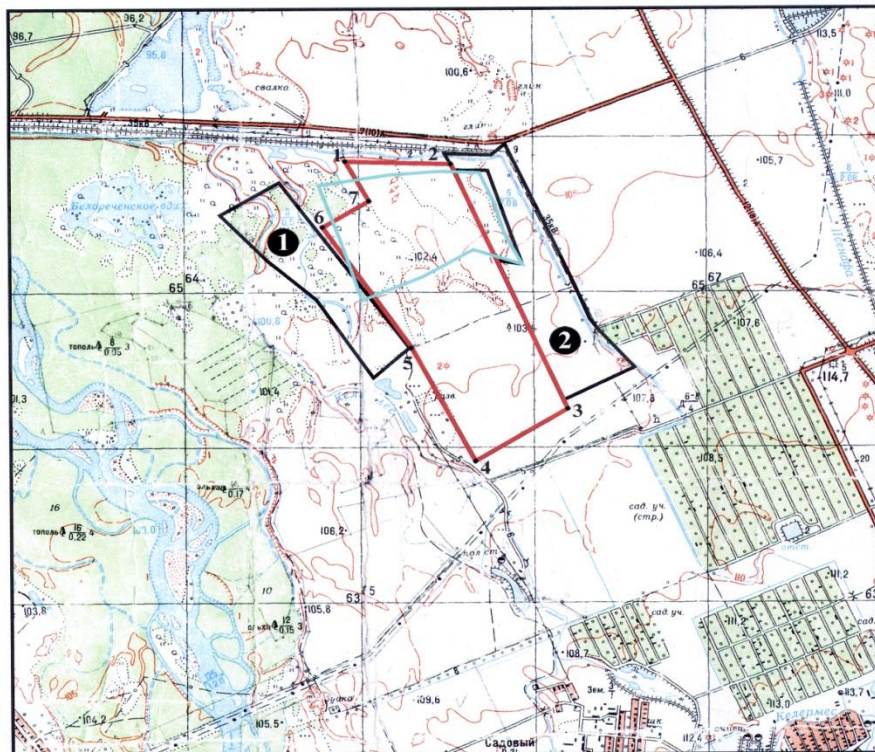
ООО фирма «Импульс»

Расположение участка Келермес на карте Белореченского района





Схема расположения участка Келермес

СХЕМА РАСПОЛОЖЕНИЯ
ИСПРАШИВАЕМОГО УЧАСТКА ПГС
масштаб 1 : 25 000



УСЛОВНЫЕ ОБОЗНАЧЕНИЯ:

- 1** — Келермеское месторождение ПГС
(Лицензия КРД 02691 ТР от 07.12.2005 г.,
запасы утверждены ТЭК № 28 от 12.12.2007 г.
в сумме А+В+С₁ - 2215,8 тыс.м³)
- 2** — Восточный фланг Родниковского месторождения ПГС
-  Испрашиваемый участок для детальной разведки (131,25 га)
(Желательно назвать
Центральным участком Родниковского месторождения)
-  Родниковское месторождение ПГС
(Лицензия КРД 02057 ТЭ от 24.09.2002 г.,
запасы утверждены ТЭК № 21 от 19.07.2007 г.
в сумме В+С₁ - 2829,6 тыс.м³)

Географические координаты:

№.№ п.п.	Северная широта	Восточная долгота
1	44°49'27,18"	39°49'14,14"
2	44°49'26,98"	39°49'42,59"
3	44°48'34,94"	39°50'11,42"
4	44°48'24,58"	39°49'47,39"
5	44°48'49,00"	39°49'30,67"
6	44°49'13,46"	39°49'08,26"
7	44°49'19,04"	39°49'20,86"

Земельный участок 170Га (сельхоз. назначения) на Центрально-Родниковском месторождении, арендован до 2060года. Необходимо получение лицензии разработки и рекультивации месторождения.

На территории комплекса Келермес расположены:

- административное здание

- автовесы

- КТП 630 кВа.

- ДСУ, состоящее из:

- щековая дробилка СМД 109 - 1 шт,
- конусная дробилка КМД 1750 – 1шт,
- конусная дробилка Sandvik H3800 – 1шт,
- грохот СМД121, ГИЛ52, ГИС62,
- классификатор КСН-1,5 – 1 шт,
- транспортеры 15шт.

Производительность ДСУ по готовой продукции 1тонн/час:

- Щебень 5-20 – 55 тн/час;
- Отсев 0-10 – 25 тн/час;
- Песок 0-5 – 26тн/час;
- Отсев 0-8 – 14 тн/час;
- Итого: ГП-120 тн/час + 7% = 128 тн/час по ГПС.